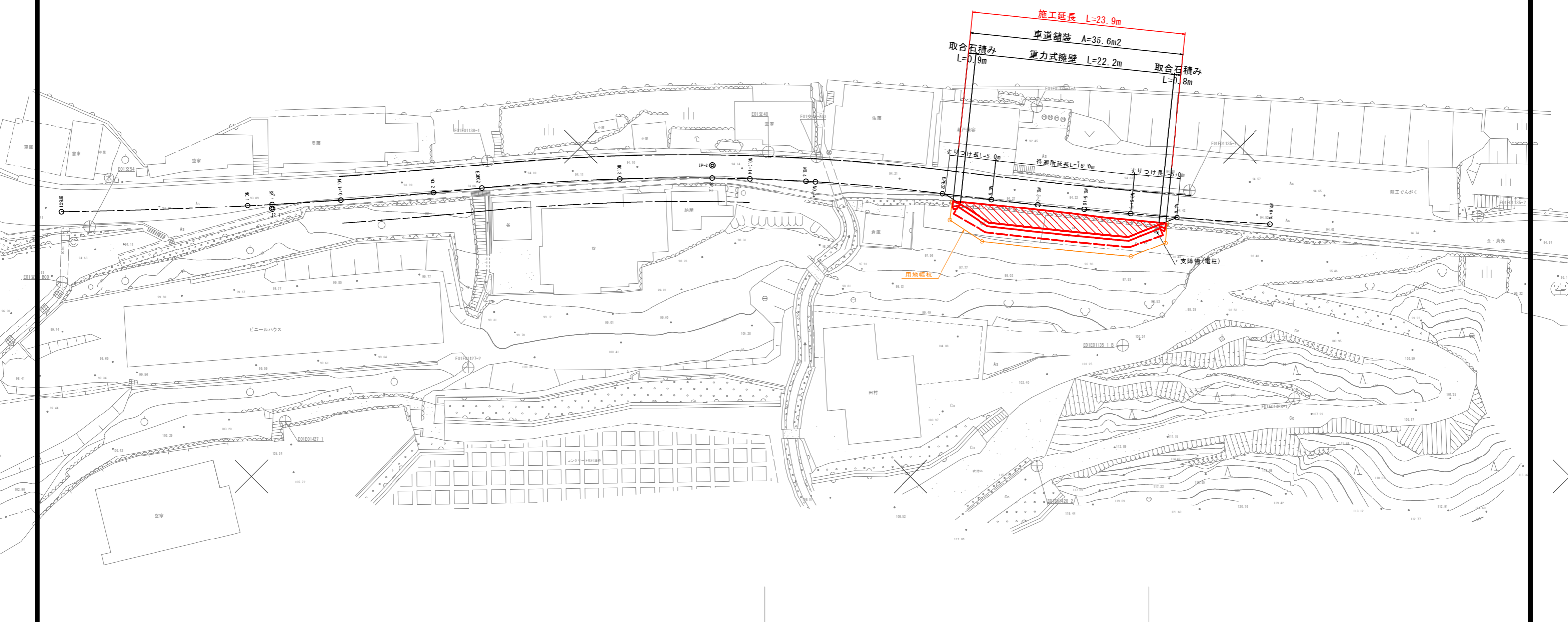


平面図

美馬郡つるぎ町貞光長瀬地先 縮尺=1/200

T: 端山(二) 36
E: キラ 102 E1
E: タイヨウコウアリ
E: キラ 102
通信ケーブル貞光四
E: キラ 101
通信ケーブル貞光五
BOX (800×800)
T: 端山(二) 幹34
E: キラ 100 X1
通信ケーブル貞光五-1
T: 端山(二) 幹33
T: ハバヤマ(二) 32
E: キラ 100
通信ケーブル貞光



本作業に使用した基本水準面は、現地設置済みの「IP標」を使用した。
本作業に使用した座標系は、現地設置済みの「国土地院による国土地院基準点」を使用した。

点名	X座標	Y座標	標高
E012548	111514.610	53396.199	
E012544	111498.817	53443.321	
E012555	111434.478	53458.602	
E01E01138-1	111549.495	53557.162	3309+94.377
E01E01138-2	111573.338	53537.273	
E01E01138-3	111491.517	53596.948	
E01E01138-4	111473.645	53478.802	
E01E01138-5	111493.999	53408.166	
E01E01176-1	111423.462	53473.974	
E01E01427-1	111496.423	53443.265	
E01E01427-2	111508.209	53425.263	
E01E01428-1	111573.216	53364.979	
E01E01428-2	111558.806	53389.614	
E01E01135-1-A	111531.559	53362.371	
E01E01135-1-B	111536.173	53373.971	
E012548-400	111516.623	53382.879	
E012544-400	111444.144	53452.490	
E012544-800	111470.901	53449.623	

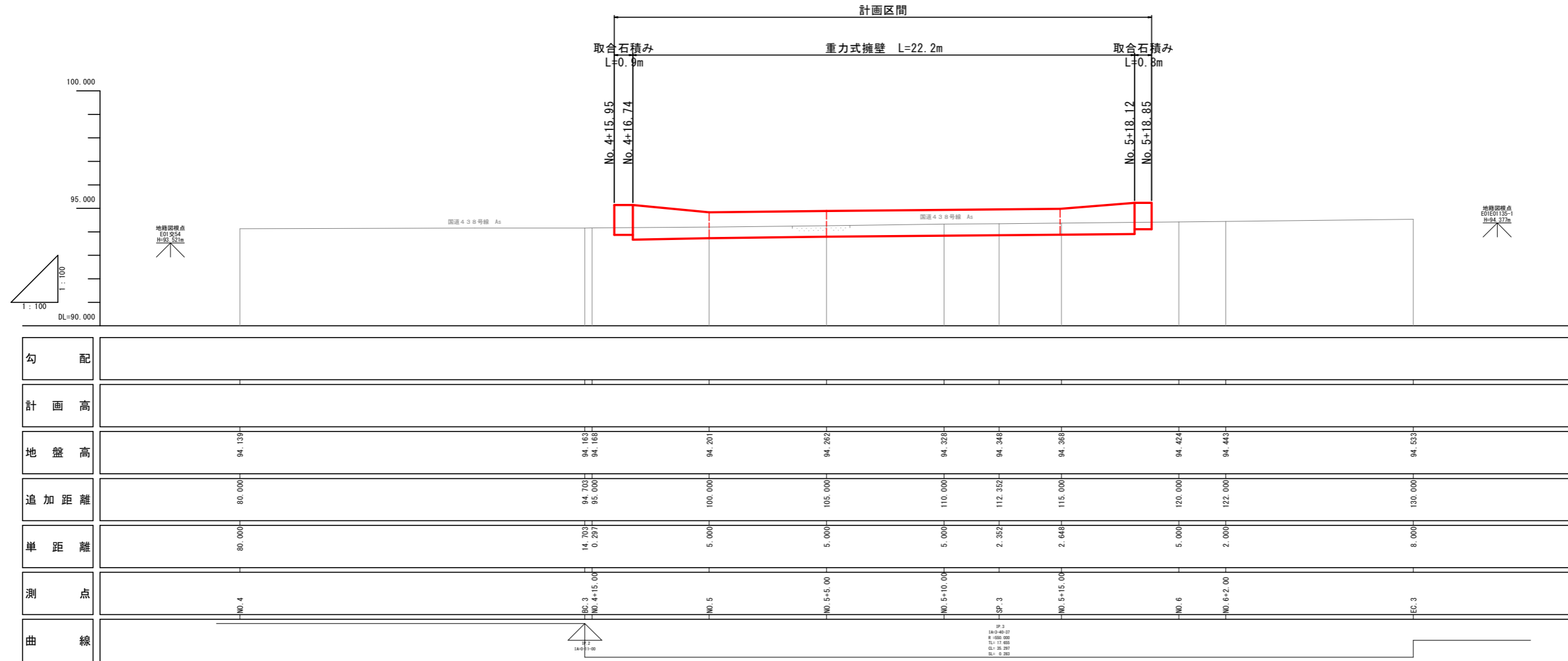
中心線座標一覧

点名	X座標	Y座標
BP0G1	111465.551	53444.359
NO.1	111476.204	53429.746
NO.1+10	111485.829	53422.255
NO.2	111492.317	53414.646
EC0G2	111495.640	53410.639
NO.3	111505.396	53399.522
NO.3+14	111516.283	53389.413
NO.4	111519.706	53385.550
NO.4+1	111520.453	53384.894
EPEC2	111530.985	53376.134

IP	IP間方向角	IA	R	曲率	TL	SL	CL	11間距離	X座標	Y座標
NO.3+14	314-05-50							22.615	111465.5510	53444.3588
IP-1	309-23-17	4-42-33	556.000	22.616	0.465	45.206	47.463	111481.2895	53429.7462	
IP-2	321-09-31	12-36-11	225.000	24.948	1.368	49.495	24.948	111511.0773	53399.4136	
EP								111530.9855	53376.1340	

工事名	R8馬士 国道438号 つ・貞光長瀬 道路改良工事		
路線名等	一般国道438号		
工事箇所	美馬郡つるぎ町貞光長瀬		
図面名	平面図		
縮尺	1:200	図面番号	1 / 5
会社名			
事業者名	徳島県土木整備部美馬県土木事務所		

縦断図



勾配										
計画高										
地盤高	94.139	94.163 94.168	94.201	94.262	94.328	94.348	94.368	94.424	94.443	94.533
追加距離	80.000	94.703 95.000	100.000	105.000	110.000	112.352	115.000	120.000	122.000	130.000
単距離	80.000	14.703 0.297	5.000	5.000	5.000	2.352	2.648	5.000	2.000	8.000
測点	No. 4	E.C. 3 No. 4+15.00	No. 5	No. 5+5.00	No. 5+10.00	SP. 3	No. 5+15.00	No. 6	No. 6+2.00	E.C. 3
曲線	<div style="display: flex; justify-content: space-around; align-items: center;"> <div style="text-align: center;"> <p>SP. 3</p> <p>14.703-0.297</p> <p>R=500.000</p> <p>L=17.000</p> <p>EC=0.000</p> <p>HI=0.297</p> </div> <div style="text-align: center;"> <p>SP. 3</p> <p>14.703-0.297</p> <p>R=500.000</p> <p>L=17.000</p> <p>EC=0.000</p> <p>HI=0.297</p> </div> </div>									

工事名	R8馬士 国道438号 つ・貞光長瀬 道路改良工事		
路線名等	一般国道438号		
工事箇所	美馬郡つるぎ町貞光長瀬		
図面名	縦断図		
縮尺	V=1:100 H=1:100	図面番号	2 / 5
会社名			
事業者名	徳島県県土整備部美馬県土整備事務所		

横断図 S=1:100

道路土工 NO. 5+5.00

名称	規格	左側	右側	
オープン掘削	土砂	-	3.6	(0.4)
法面整形(切土部)	土砂	-	3.1	(2.7)

擁壁工 作業土工

名称	規格	左側	右側	
床掘りB	土砂	-	3.3	(3.4)
床掘りB	土砂	-	0.8	(1.0)
埋戻し	小規模	-	3.0	(3.2)

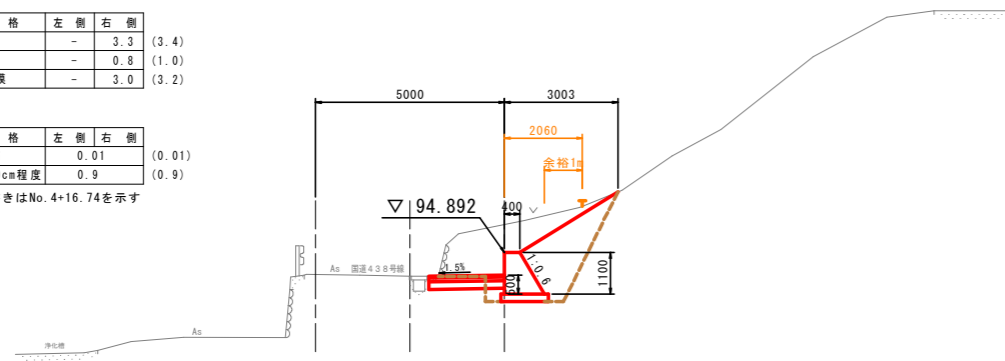
撤去工

名称	規格	左側	右側	
C _o 取壊し	無筋	-	0.01	(0.01)
空石積み取壊し	控え30cm程度	-	0.9	(0.9)

※()書きはNo. 4+16.74を示す

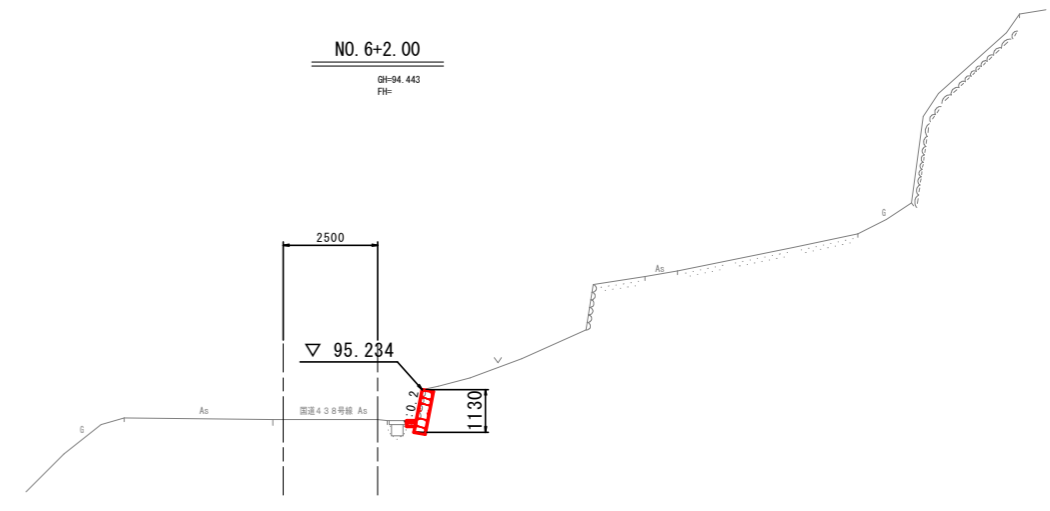
NO. 5+5.00

GH=94.292
FH=



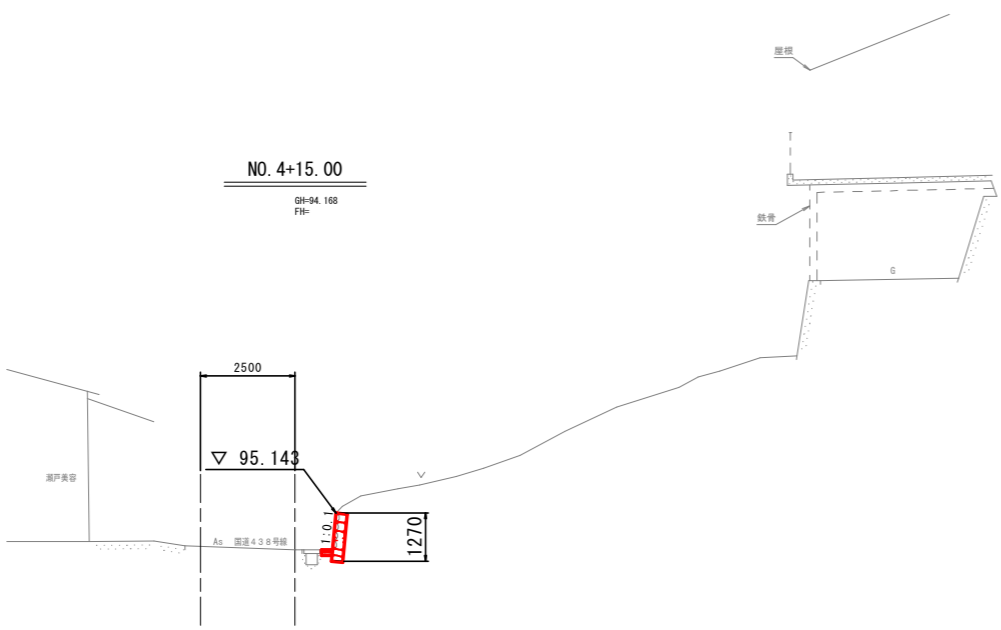
NO. 6+2.00

GH=94.443
FH=



NO. 4+15.00

GH=94.168
FH=



NO. 5+15.00

GH=94.368
FH=

道路土工 NO. 5+15.00

名称	規格	左側	右側	
オープン掘削	土砂	-	2.9	(0.1)
法面整形(切土部)	土砂	-	3.2	(2.6)

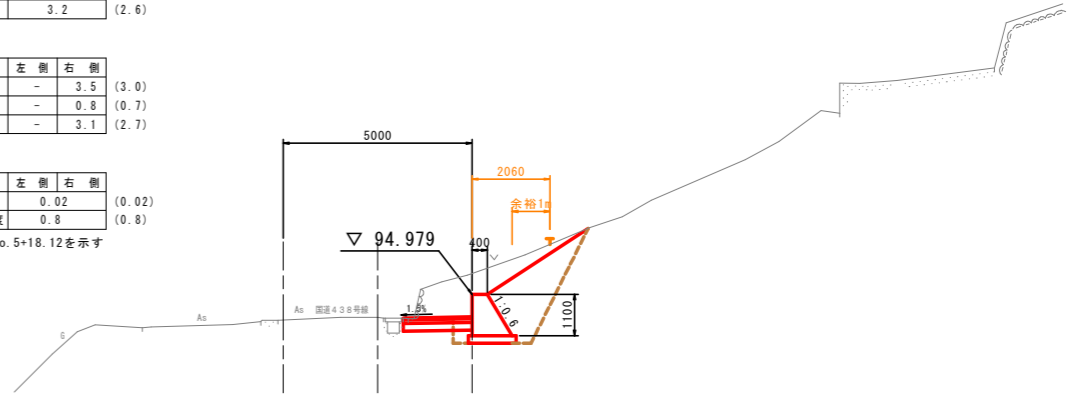
擁壁工 作業土工

名称	規格	左側	右側	
床掘りB	土砂	-	3.5	(3.0)
床掘りB	土砂	-	0.8	(0.7)
埋戻し	小規模	-	3.1	(2.7)

撤去工

名称	規格	左側	右側	
C _o 取壊し	無筋	-	0.02	(0.02)
空石積み取壊し	控え30cm程度	-	0.8	(0.8)

※()書きはNo. 5+18.12を示す

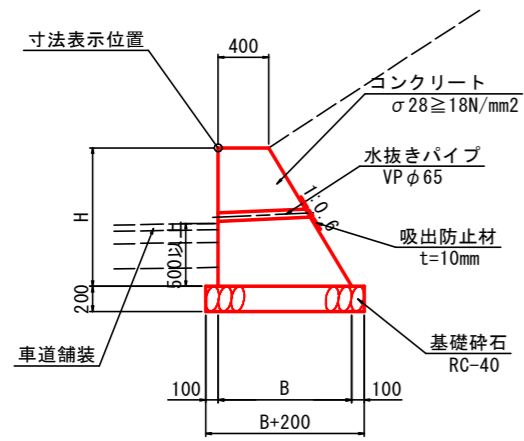


工事名	R8馬士 国道438号 つ・貞光長瀬 道路改良工事		
路線名等	一般国道438号		
工事箇所	美馬郡つるぎ町貞光長瀬		
図面名	横断図		
縮尺	1:100	図面番号	4 / 5
会社名			
事業者名	徳島県土整備部美馬県土整備事務所		

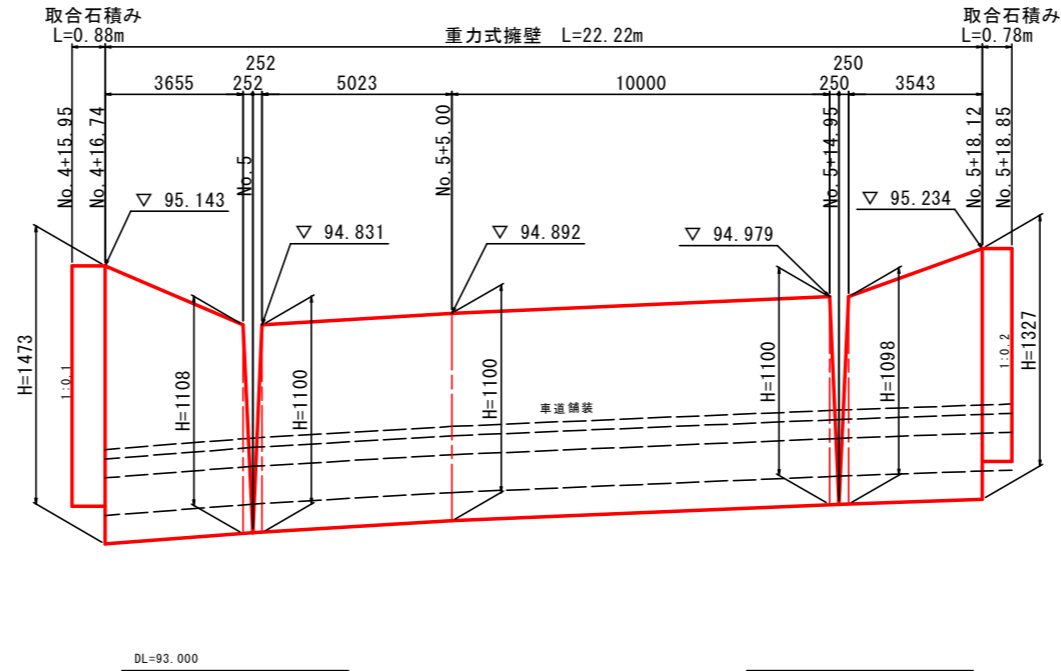
構造図

重力式擁壁

断面図 S=1:30

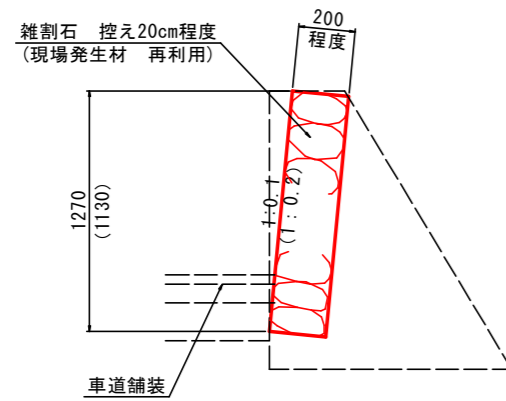


展開図 SH=1:100
SV=1:20

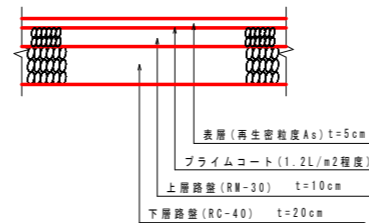


拾石積み S=1:20

()書きは終点側を示す



車道舗装 S=1:20



工事名	R8馬士 国道438号 つ・貞光長瀬 道路改良工事		
路線名等	一般国道438号		
工事箇所	美馬郡つるぎ町貞光長瀬		
図面名	構造図		
縮尺	図示	図面番号	5 / 5
会社名			
事業者名	徳島県県土整備部美馬県土整備事務所		